



Repères:

Située à seulement 11km de Paris, à 20km de l'aéroport International Paris Charles de Gaulle, à 15 minutes de Paris Gare du Nord, Enghien-les-Bains bénéficie d'une situation géographique exceptionnelle.

En avion, train, bus ou voiture, rien de plus simple pour arriver à Enghien-les-Bains.

Voir aussi:

[Consulter le plan interactif d'Enghien-les-Bains](#) ^[16]

[Consulter les itinéraires de train](#) ^[17]

[Préparer votre itinéraire sur ViaMichelin.fr](#) ^[18]

Venir en voiture (depuis Paris - La Défense) :

- Autoroute A86 puis A15 en direction de Cergy/Pontoise, sortie n°3 via D170.










Venir en train :

- Depuis Paris Gare du Nord sur les lignes H en direction de Paris-Valmondois ou de Paris-Pontoise - Arrêt Enghien-les-Bains (zone 4) - Durée du trajet 15 minutes

Pass Navigo dézonné ! Les forfaits mensuels et annuels (2-3, 3-4, 4-5 zones), Solidarité Transport Mois et Améthyste sont dézonnés sur l'ensemble des transports en commun de l'île-de-France durant les week-ends et jours fériés et pendant la période estivale.

Toutes les informations pratiques (plan, travaux, grèves, incidents...) sur www.transilien.com/fr#icv-H-info ^[2] ou maligneh.transilien.com ^[3]

Venir en bus :

- Lignes du Réseau Transdev       ^[4] ^[5] ^[6] ^[7] ^[8] ^[9]
- Lignes du réseau RATP   ^[10] ^[11]
- Ligne du réseau Noctilien  ^[12] (de 0h30 à 6h) : Paris Gare St-Lazare, Clichy, Gennevilliers, Villeneuve-la-Garenne, Saint-Denis, Epinay, Enghien gare.

Venir par avion :

De l'aéroport International de Roissy-Charles de Gaulle :

- En voiture : Autoroute A1 en direction de Paris-Centre puis autoroute A86 et A15 en direction de Cergy-Pontoise. Sortie n°2 Enghien-les-Bains.
- En transport : RER B en direction de Paris Gare du Nord puis Transilien Ligne H en direction de Paris-Valmondois ou de Paris-Pontoise, arrêt Gare Enghien-les-Bains

De l'aéroport Paris Orly :

- En voiture : Autoroute A86 en direction de Lille puis autoroute A15 en direction de Cergy-Pontoise, sortie n°2 Enghien-les-Bains.
- En transport : RER B en direction de Paris Gare du Nord puis Transilien Ligne H en direction de Paris-Valmondois ou de Paris-Pontoise, arrêt Gare Enghien-les-Bains.

Vous aimeriez également:



^[13]

L'Office de Tourisme ^[13]



[14]

Se déplacer [14]



[15]

Parking et stationnement [15]

Source URL: <https://enghienlesbains-tourisme.fr/es/node/96>

Links

[1] https://enghienlesbains-tourisme.fr/sites/ot-enghienlesbains/files/image/article/plan_acces_situation_enghien_vecto2_1.jpg [2] <https://www.transilien.com/fr#icv-H-info> [3] <https://maligneh.transilien.com/> [4] <https://www.transdev-idf.com/ligne-11/saint-gratien-soisy-sous-montmorency/016-Valmy> [5] <https://www.transdev-idf.com/ligne-7/argenteuil-enghien-les-bains/016-RBUS> [6] <https://www.transdev-idf.com/ligne-14/enghien-les-bains-ermont/016-Valmy> [7] <https://www.transdev-idf.com/ligne-13/ecouen-enghien-les-bains/016-Valmy> [8] <https://www.transdev-idf.com/ligne-15/epinay-sur-seine-montmorency/016-Valmy> [9] <https://www.transdev-idf.com/ligne-16/argenteuil-enghien-les-bains/016-Valmy> [10] <https://www.ratp.fr/plans-lignes/busratp/256> [11] <https://www.ratp.fr/plans-lignes/busratp/254> [12] <https://www.ratp.fr/plans-lignes/noctilien/n51> [13] <https://enghienlesbains-tourisme.fr/es/node/95> [14] <https://enghienlesbains-tourisme.fr/es/node/1428> [15] <https://enghienlesbains-tourisme.fr/es/node/3224> [16] <https://www.google.com/maps/d/viewer?ll=48.971414%2C2.30479&spn=0.008099%2C0.01929&msa=0&mid=1xysR7ZXPuywmo67N8icIVZDW8M> [17] <http://www.transilien.com> [18] <https://www.viamichelin.fr/>